



Rendre votre ville plus accessible
Favoriser la mobilité de tous vos habitants

Bienvenue dans l'aventure !

Qui sommes nous ?

Une entreprise solidaire qui porte une mission :

“ *Rendre nos villes
accessibles à tous.
Aux plus fragiles et aux
moins mobiles.* ”



Références

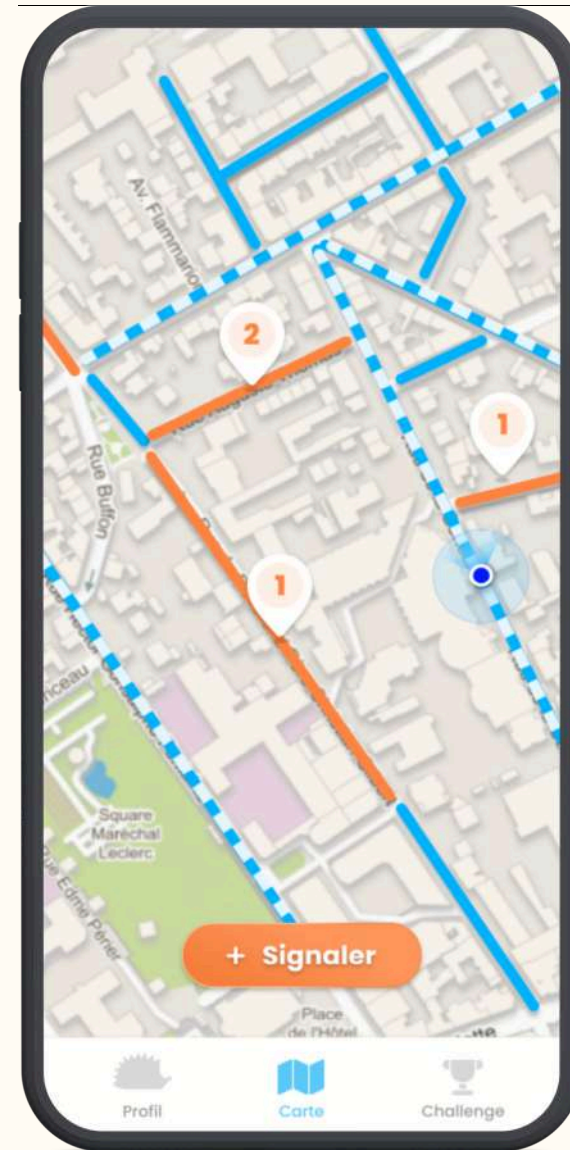
50+ Collectivités et grands ERP



Nos applications

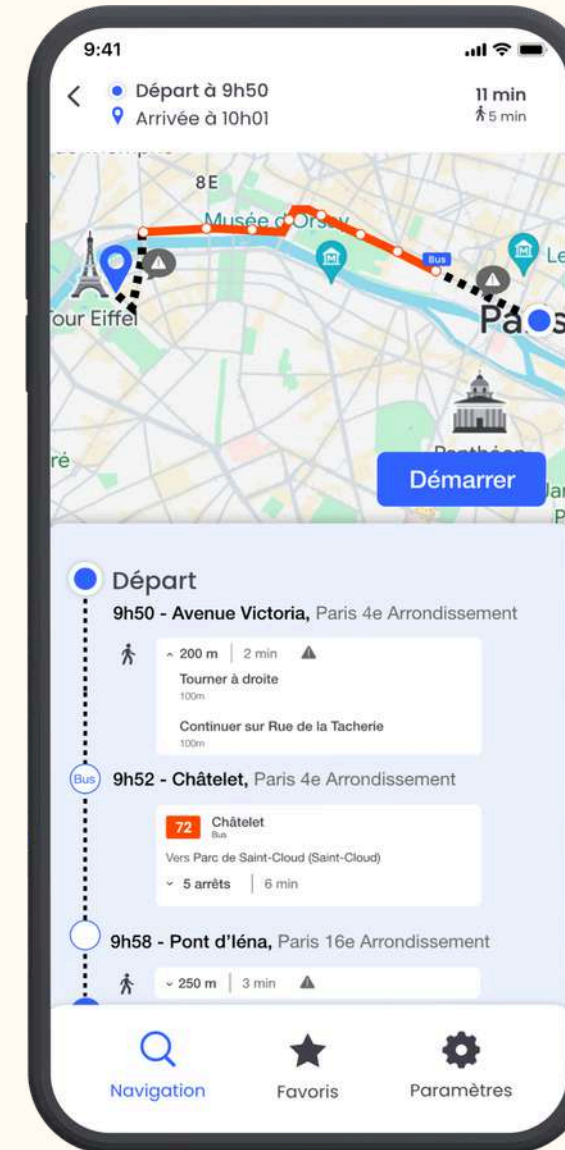
 **StreetCo**

Pour
Collecter



 **StreetNav**

Pour
Guider



Comment nos données sont-elles collectées ?

1. Les acteurs locaux



Les associations
et leurs bénévoles




Les écoles
et leurs étudiants



2. Les Streeters Pro

Des habitants formés et rémunérés pour leurs signalements lors de leurs déplacements



Nos Streeters Pro

Qui sont-ils ?

Associations locales



Étudiants



Seniors



Pour des collectes spécifiques

Les Streeters Pro peuvent également être mobilisés pour des missions **ponctuelles ciblées**, selon les besoins spécifiques de chaque collectivité.

Fonctionnement
balises feux sonores



Saint ★
Denis

État des bandes
podotactiles



 **VINCENNES.fr**

L'application StreetNav



Itinéraire piéton accessible

Un itinéraire qui évite les obstacles en fonction du profil de l'utilisateur.



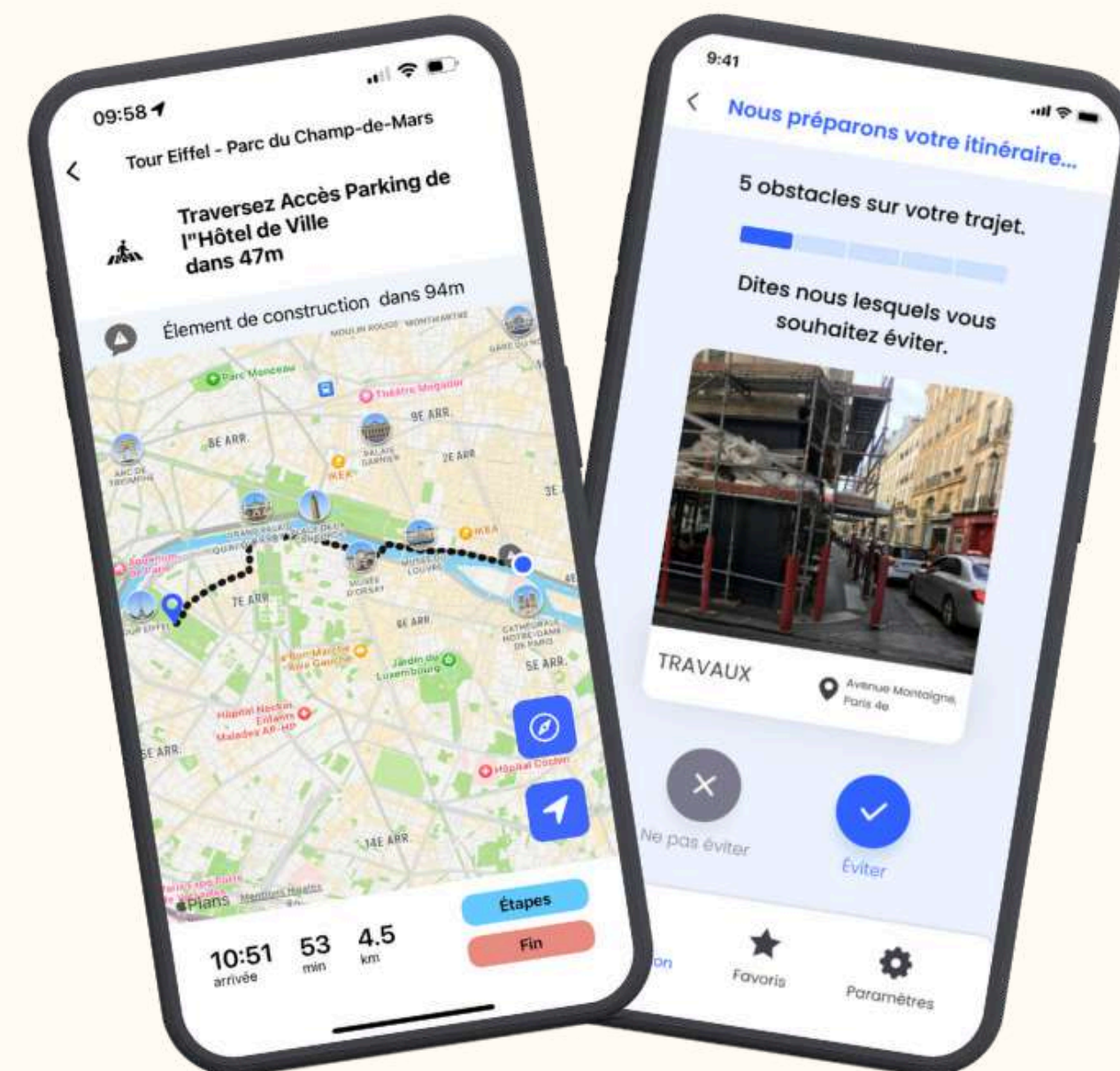
Transports en commun accessibles

Un itinéraire qui privilégie les arrêts de transports en commun accessibles



En extérieur et en intérieur

Guidage dans les lieux complexes (hopitaux, stades, musées, festivals...)

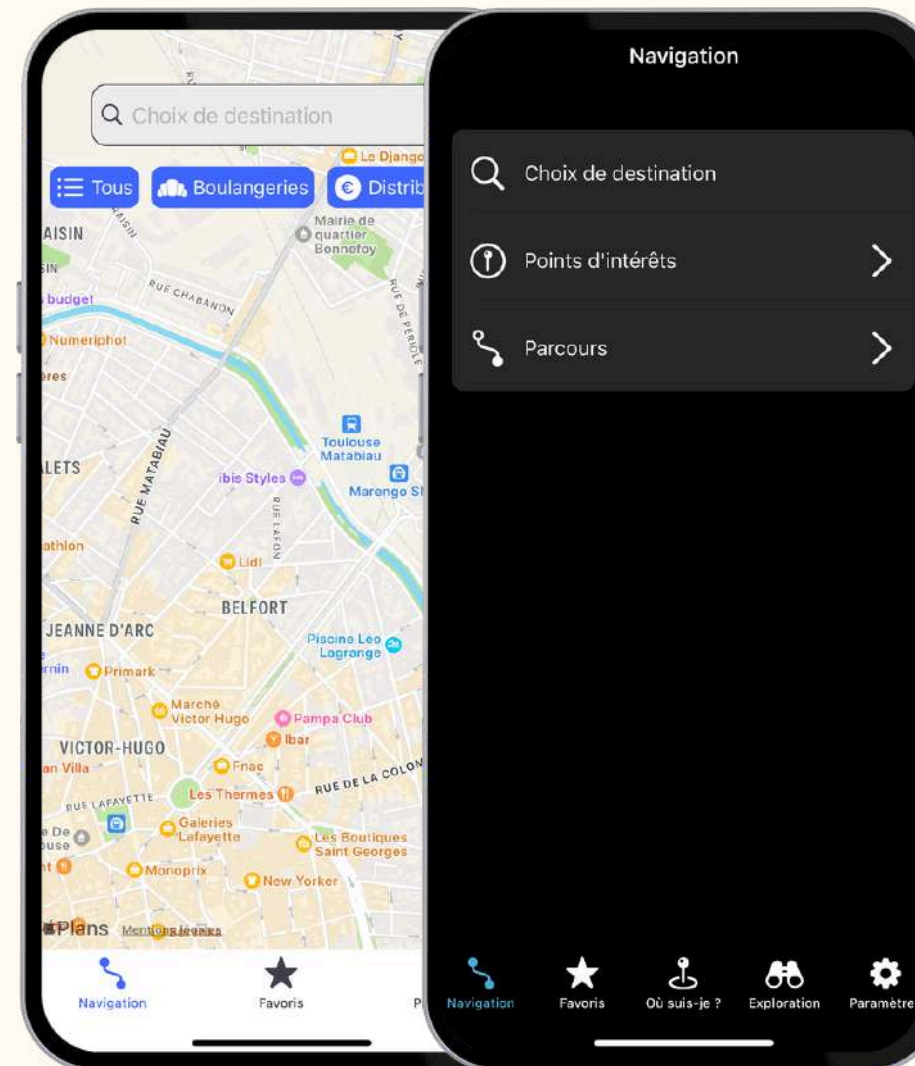


Fonctionnalités clés

Évitement des obstacles



Accessibilité numérique



Boussole

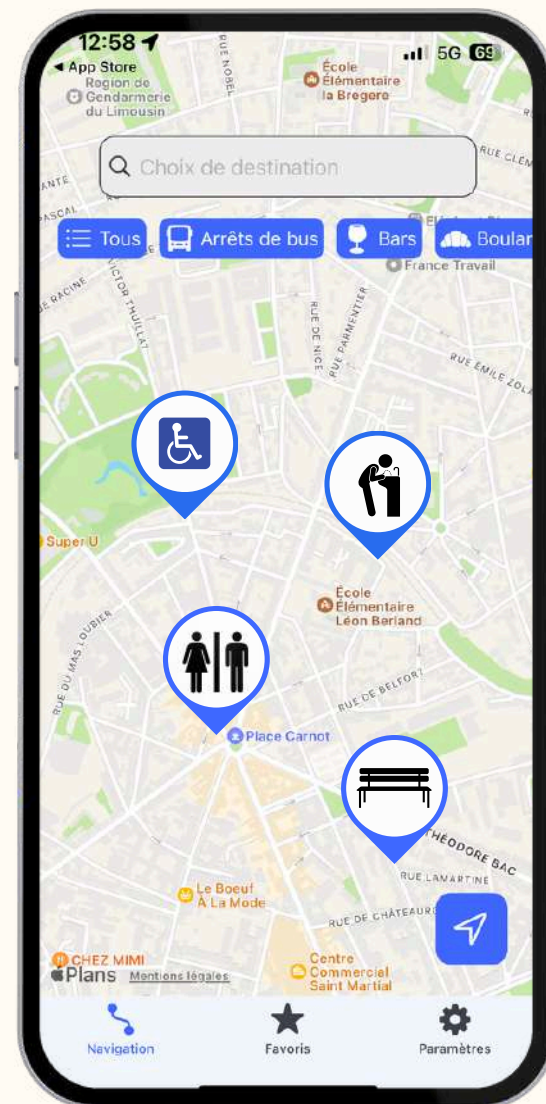
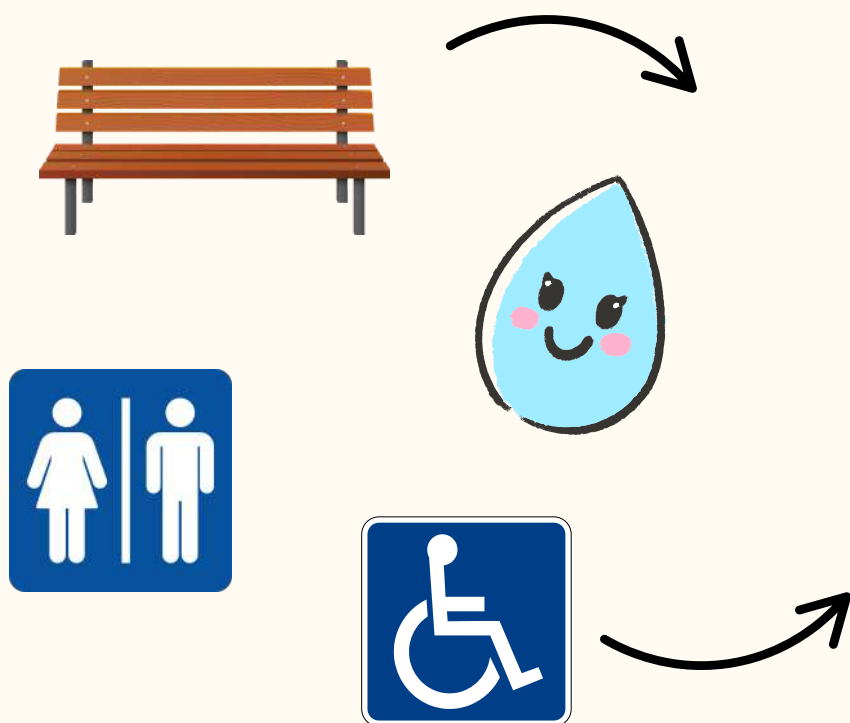


Un itinéraire qui évite les obstacles en fonction du profil de l'utilisateur.

Parcours Touristiques




Faire de StreetNav un **audioguide à ciel ouvert**, accessible à toutes et tous

Intégration de points d'intérêts



Intégration de parcours thématiques

Des **parcours accessibles**, incluant un guidage audio et visuel immersif pour tous – PMR, seniors, touristes.

-  **Parcours sportif** : équipements de sport en plein air
-  **Parcours vert** : rues végétalisées, jardins, parcs...
-  **Parcours touristique** : lieux emblématiques, anecdotes locales, patrimoine méconnu...




Notre impact

Grâce à StreetNav, des habitants qui sortent plus !

Nos utilisateurs sortent en moyenne :

1 jour +
par semaine



50 jours +
par an

50 000+

Utilisateurs mensuels
de StreetNav



Cas d'usage - Laval



Le Projet : Animation d'une communauté de contributeurs

Action

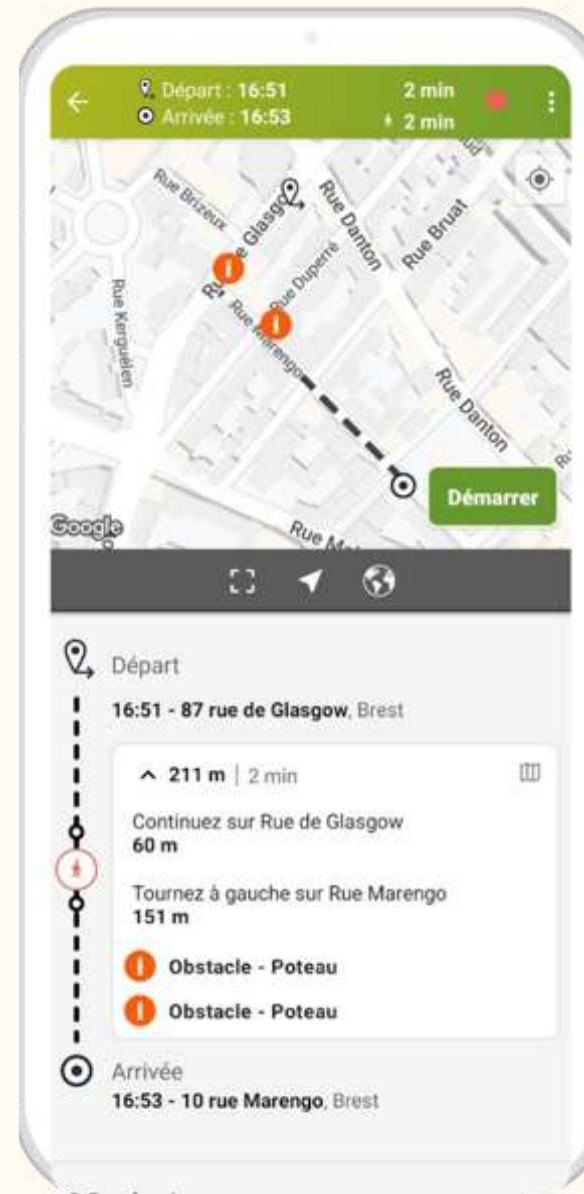
1. Challenge Streetco sur une après midi avec l'école Ecofac
2. Challenge Streetco avec des services civiques d'Unis cité sur un mois
3. Challenge Streetco avec l'association Territoire Zero Chomeurs longue durée de Laval



Cas client - Brest Métropole

Le Projet

Intégration des obstacles de Streetco dans l'application Bibus de Brest Métropole



Les Résultats

10 000

Utilisateurs
par mois

+15% 

Nombre
d'utilisateurs de
l'application



Brest
Métropole
Lauréat du prix
PROPULSE



Et concrètement, sur ma ville ?

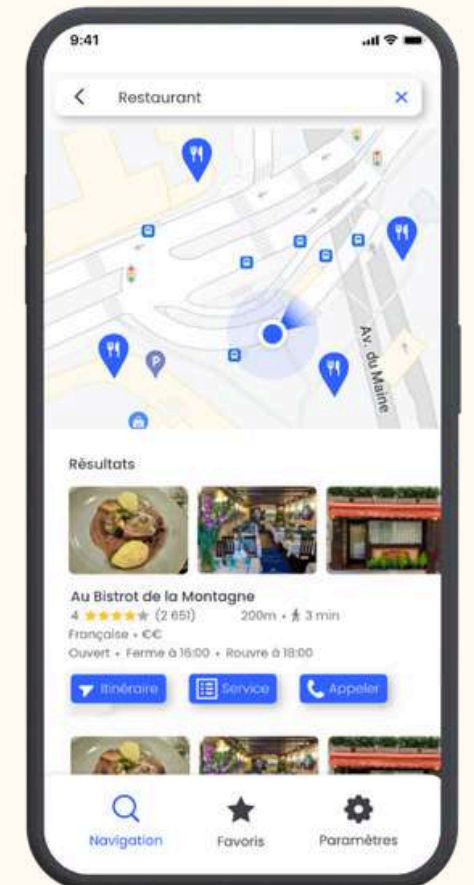
Lien social, intergénérationnel et événements locaux

- Des événements pour créer du lien social, sensibiliser au numérique et cartographier la ville
- Des Challenges avec les conducteurs de bus, les agents de médiation



Avec la direction de la voirie & urbanisme

- Des données ciblées et à jour
- Valorisation des informations accessibles dans l'application



Pour les usagers

- Un GPS inclusif pour faciliter et sécuriser les déplacements



Déroulement

Étapes	1. Cadrage	2. Collecte	3. Déploiement	4. Bilan
Déroulé	Nous définissons ensemble les objectifs	Nous créons la communauté de contributeurs	Déploiement calculateur d'itinéraire	Bilan actions menées Satisfaction des utilisateurs
Notre action	Nous rédigeons le cahier des charges	Nous rencontrons vos associations locales Nous recrutons les Streeters Pro	Nous collaborons avec votre service communication	Nous rédigeons le bilan de l'année

Prestations

Sujet	Prestation	Nombre
Animation des acteurs locaux	Organisation et participation à des temps d'échange avec les acteurs du territoire (associations, CCAS, partenaires locaux) afin de favoriser l'appropriation de la démarche et la remontée d'informations terrain.	1 à 4 actions par an
Données existantes de la Ville	Intégration, structuration et valorisation des données d'accessibilité déjà disponibles sur le territoire, avec mise à jour progressive dans le cadre du projet.	Inclus – sans limite de volume
Données produites par Streetco	Collecte, enrichissement et mise à jour en continu et sur tout le territoire : accessibilité des rues et points d'intérêts (bancs, toilettes, places PMR...)	Inclus – sans limite de volume
Mise à disposition des données	Mise à disposition via clés API ou via export sur demande de la ville	Inclus – sans limite de volume
Suivi du projet	Point de suivi avec le chef de projet Envoi des statistiques d'utilisation et des actions menées par Streetco	1 fois par mois



Arthur Alba
Fondateur &
Président Directeur Général

arthur@street-co.com

06 37 57 47 42

